

Le pont colombier de Veyrac

Situation : Veyrac -87202

Coordonnées :



1.107959, 45.893197


lat/long WGS84

Système	Datum	notation	coordonnées	
			X	Y
Lambert 93	RGF93	D.d	553299	6534371
Lambert II+	NTF	D.d	504649	2099960
Lambert III	NTF	D.d	504614	3400004
UTM zone 31	WGS84	D.d	353214	5083921
Peuso-mercator	WGS84	D.d	123337	5763250
Latitude	WGS84	DMS	1°6'28.652"	45°53'35.509"
Longitude				


Type : Architecture civile

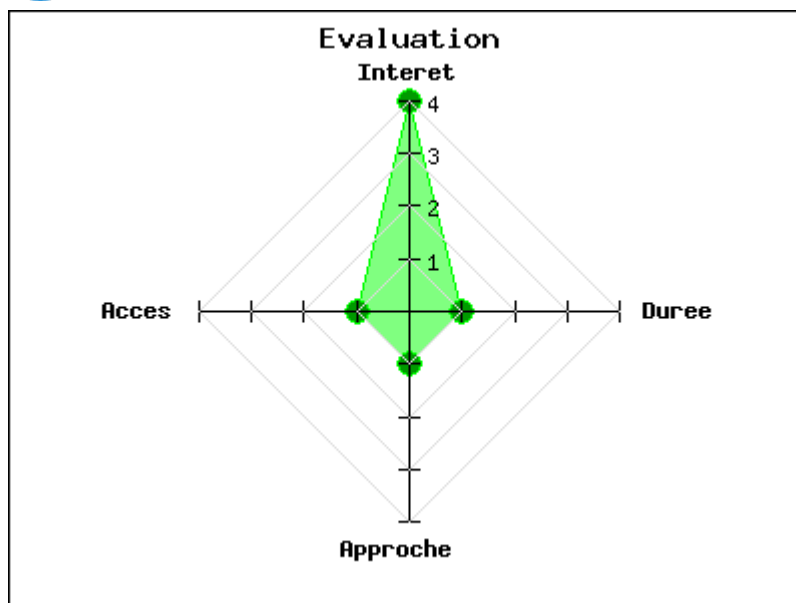
Mot clés : [pont pigeonnier](#)

Intérêt : 

Difficulté d'accès : 

Marche d'approche : 

Durée de la visite : 



Ce pont, surmonté d'un colombier, est situé au bord de la rue du Colombier (D80) traversant la commune de Veyrac. Ce type d'ouvrage semble unique en France, probablement même en Europe.

Il a été construit au début du XVII^{ème} siècle sur le ruisseau le Glanet et dépendait à l'époque du manoir de Veyrac, tout comme l'autre pont colombier, construit de manière symétrique de l'autre côté de la rue accédant au manoir ; ces deux édifices ont été détruits.

Il est bâti sur deux niveaux : le niveau inférieur repose sur cinq petites arches et permettait la

traversée du ruisseau, et sous la toiture en tuiles courbes, le niveau supérieur constitue la partie colombier caractérisée par sa piste d'envol et sa corniche saillante en pierres pour éviter que les rongeurs n'y pénètrent.

Le pont colombier est classé au titre des monuments historiques par arrêté du 12 octobre 1973.

Propriété d'une personne privée, l'accès à l'intérieur est interdit.

Source : <http://www.petit-patrimoine.com/fic...>

Voir en ligne : <http://www.culture.gouv.fr/public/m...>

publié le dimanche 8 octobre 2017

Photos

