



L'oratoire de Saint-Martin-de-Jussac

Situation : Saint-Martin-de-Jussac -87164

Coordonnées :




0.942184, 45.875293





lat/long WGS84

Systeme	Datum	notation	coordonnées X	coordonnées Y
Lambert 93	RGF93	D.d	540396	6532704
Lambert II+	NTF	D.d	491750	2098185
Lambert III	NTF	D.d	491711	3398218
UTM zone 31	WGS84	D.d	340301	5082250
Peuso-mercator	WGS84	D.d	104883	5760387
Latitude Longitude	WGS84	DMS	0°56'31.862"	45°52'31.055"


Type : Petit patrimoine

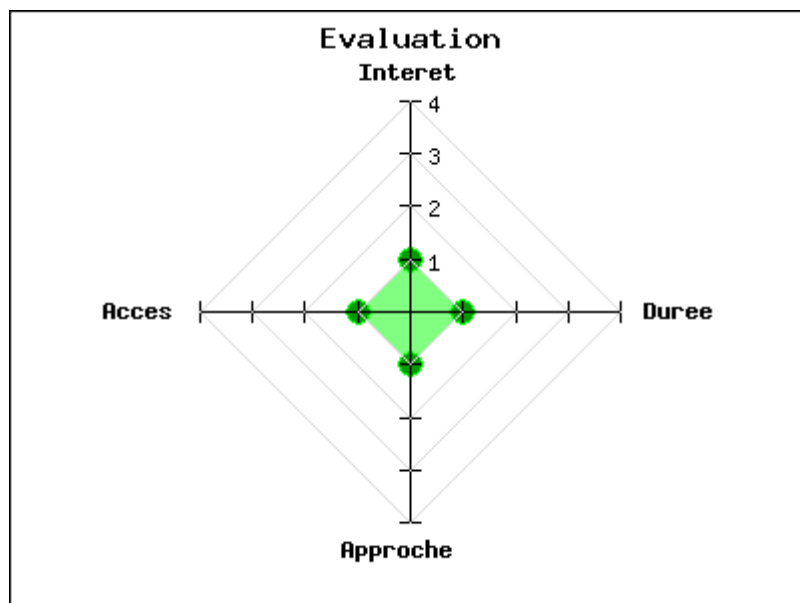
Mot clés : [oratoire](#)

Intérêt :    

Difficulté d'accès :    

Marche d'approche :    

Durée de la visite :    



Cet oratoire, abritant une statue de la Vierge Marie et surmonté d'une grande croix métallique, se situe sur la D58 à côté de la bonne fontaine Saint-Martin et du lavoir, non loin de l'école communale de la commune de Saint-Martin-de-Jussac.

Voir en ligne : [https://www.fontainesdefrance.info/...](https://www.fontainesdefrance.info/)

publié le dimanche 29 octobre 2017

Photos

