

La bascule publique de Blond

Situation : Blond -87018

Coordonnées :



1.017998, 46.043401


lat/long WGS84

Système	Datum	notation	coordonnées	
			X	Y
Lambert 93	RGF93	D.d	546744	6551217
Lambert II+	NTF	D.d	497948	2116766
Lambert III	NTF	D.d	497898	3416812
UTM zone 31	WGS84	D.d	346650	5100779
Peuso-mercator	WGS84	D.d	113323	5787306
Latitude	WGS84	DMS	1°1'4.793"	46°2'36.244"
Longitude				


Type : Petit patrimoine

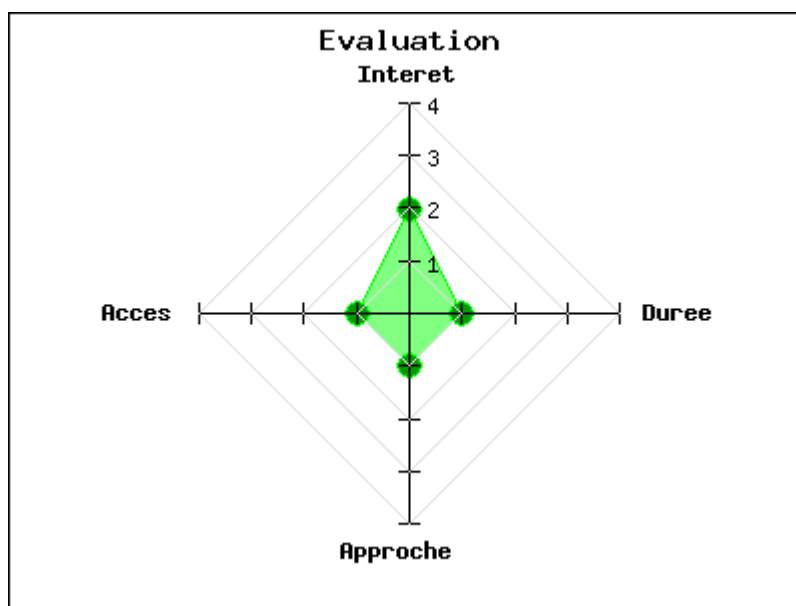
Mot clés : [bascule](#)

Intérêt : 

Difficulté d'accès : 

Marche d'approche : 

Durée de la visite : 



La bascule publique (ou poids public) de Blond est située rue Jean Giraudoux sur la place du champ de foire. Celle-ci possède un plateau en bois en état correct et il est possible d'apercevoir son système de pesée à l'intérieur du bâtiment en briques qui lui est associé.

Ce type d'ouvrage architectural, datant pour la plupart en France du début du XXème siècle, était généralement installé au centre d'une ville, à proximité d'une gare, d'un bureau de poste ou d'un lieu de marché, et permettait de déterminer le poids de véhicules ou d'animaux (porcs ou vaches) pour ensuite les vendre à un prix en fonction de leur masse.

publié le samedi 24 mars 2018

Photos

