



# La chapelle du Puy-de-Bar de Château-Chervix

**Situation :** Château-Chervix -87039


**Coordonnées :**  1.351272, 45.590293  
lat/long WGS84

Système	Datum	notation	coordonnées	
			X	Y
Lambert 93	RGF93	D.d	571459	6500317
Lambert II+	NTF	D.d	523109	2066028
Lambert III	NTF	D.d	523100	3366075
UTM zone 31	WGS84	D.d	371396	5049849
Peuso-mercator	WGS84	D.d	150422	5714934
Latitude	WGS84	DMS	1°21'4.579"	45°35'25.055"
Longitude				


**Type :** Architecture religieuse

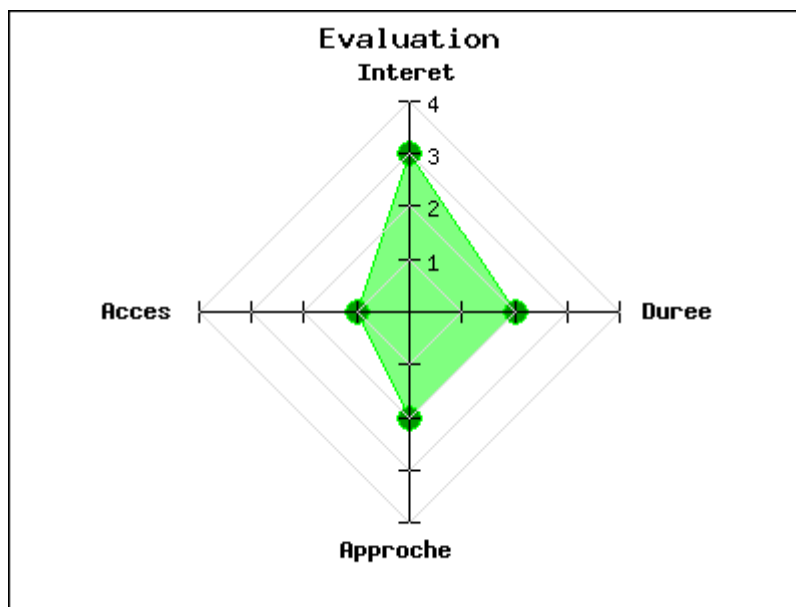
**Mot clés :** [chapelle](#)

**Intérêt :** 

**Difficulté d'accès :** 

**Marche d'approche :** 

**Durée de la visite :** 



La chapelle Notre-Dame-du-Puy-de-Bar se trouvant sur le point culminant du Puy-de-Bar (534 mètres), fut construite en 1860 et restaurée en 1950.

Une tour permet d'admirer le paysage, après avoir gravi les quelques dizaines de marches menant à une plate-forme étroite.

Un pèlerinage a lieu chaque année le 15 août.

*Peu d'informations sur l'origine de cette chapelle :*

Ce serait un vœu réalisé par les épouses BOULENGER de la BUCHILLE (BEAULIEU Anne et BERTHET Sophie), natives de LIMOGES.

Erigée en 1860 , d'après le plan de Monsieur JEANTHOM, architecte à LIMOGES, et exécutée par Jean SARAZI, maître ouvrier à CHATEAU-CHERVIX.

Il semblerait qu'autrefois le lieu-dit n'avait pas la même orthographe : "Puy-de-Barre", et la chapelle ainsi que la tour portaient le nom de Boulenger.

Sources :

<http://arliquet.fr/limousin/puydeba...>

<https://fr.geneawiki.com/index.php/...>

Voir en ligne : <https://www.detours-en-limousin.com...>

publié le mardi 5 mars 2019

## Photos

