



Bâtie au XII<sup>ème</sup> siècle, l'église présente un portail gothique de style limousin, et, dans son chœur, des chapiteaux sculptés. Seules les chapelles de l'abside ont conservé leur aspect primitif, des restaurations ayant modifié le reste de l'édifice.

## • L'église Saint-Sulpice de Dournazac

L'église Saint-Sulpice a été inscrite au titre des Monuments Historiques par arrêté du 6 février 1926.

<div><div><div><div><div><div><span></span></div></div></div><div><div><div><span></span></div></div><div><div><span></span></div></div></div><div><div><div><span></span></div></div><div><div><span></span></div></div></div></div></div><div>Particularités</div></div>
<div><div><div><div><div><div><span></span></div></div></div><div><div><div><span></span></div></div><div><div><span></span></div></div></div><div><div><div><span></span></div></div><div><div><span></span></div></div></div></div></div><div>Chiens interdits</div></div>

### Notation

Intérêt  
général

????

Marche  
d'approche

????

Difficulté  
d'Accès

????

Durée de la  
visite

????

## Localisation







<b>Grande région</b>
Nouvelle-Aquitaine (75)
<b>Ancienne région</b>
Limousin (74)
<b>Département</b>
Haute-Vienne (87)
<b>Commune</b>
Dournazac (87060)
<b>Coordonnées</b>
45.62489,0.91712

Système	Datum	notation	Définition	coordonnées X	coordonnées Y
Lambert 93	RGF93	D.d	EPSG:2154	6504958	537720
Lambert II+	NTF	D.d	EPSG:27572	2070392	489301
UTM Nord fuseau 31	WGS84	D.d	EPSG:32631	5054481	337632
Lambert III	NTF	D.d	EPSG:27573	3370416	489284
Peuso-mercator	WGS84	D.d	EPSG:3785	5720440	102093
Latitude Longitude	WGS84	DMS	EPSG:4326	45°37'29.6"	0°55'1.621"
Latitude Longitude	WGS84	D.d	EPSG:4326	45.624889	0.917117

Ajouter un commentaire

## Commentaires

## Essentiel

 Dournazac 87060
 Architecture religieuse
 45.62489,0.91712
 église
 Administrateur local
 370 Visites
<b>Publié</b> Thursday 22 November 2018
<b>Révisé</b> Friday 18 January 2019

## Classements

<b>Monument historique</b>
----------------------------

## Proximité

---

? Dournazac  
37m

---

? La fontaine Saint-Sulpice de Dournazac  
59m

---

? La fontaine-lavoir Saint-Pierre de Dournazac  
107m

---

? La croix route de Montbrun de Dournazac  
1.69km

---

? Le lavoir de Lageyrat de Châlus  
5.08km

---

? L'église Saint-Etienne de Lageyrat de Châlus  
5.22km

---

? L'église Saint-Laurent de La Chapelle-Montbrandeix  
5.76km

---

? La croix place de l'église de la Chapelle-Montbrandeix  
5.77km

---

? La pompe à eau de La Chapelle-Montbrandeix  
5.77km

---

? La fontaine de La Chapelle-Montbrandeix  
5.83km

---

## Dans la même commune

---

? L'église Saint-Sulpice de Dournazac

---

? La fontaine-lavoir Saint-Pierre de Dournazac

---

? La fontaine Saint-Sulpice de Dournazac

---

? La croix route de Montbrun de Dournazac

---

## Avec le mot clé: église

---

? L'église Saint-Etienne de Lageyrat de Châlus

---

? L'église Saint-Jean-Baptiste de Chenevières de Pageas

---

? L'église Sainte-Croix de Gorre

---

---

? L'église de Saint-Bazile

---

? L'église de Saint-Yrieix-sous-Aixe

---

? L'église Saint-Pierre-ès-Liens de Panazol

---

? L'église Sainte-Marguerite de Lastours de Rilhac-Lastours

---

? L'église de la Nativité-de-la-Très-Sainte-Vierge de Bersac-sur-Rivalier

---

? L'église Saint-Saturnin de Coussac-Bonneval

---

? L'église Saint-Pierre-ès-Liens de Pageas

---

Tout fermer ×