


La croix du Breuil d'Ambazac

Situation : Ambazac -87002

Coordonnées :


 1.396702, 45.961408
lat/long WGS84

Système	Datum	notation	coordonnées	
			X	Y
Lambert 93	RGF93	D.d	575837	6541448
Lambert II+	NTF	D.d	527148	2107232
Lambert III	NTF	D.d	527117	3407292
UTM zone 31	WGS84	D.d	375767	5091009
Peuso-mercator	WGS84	D.d	155480	5774166
Latitude	WGS84	DMS	1°23'48.127"	45°57'41.069"
Longitude				


Type : Petit patrimoine

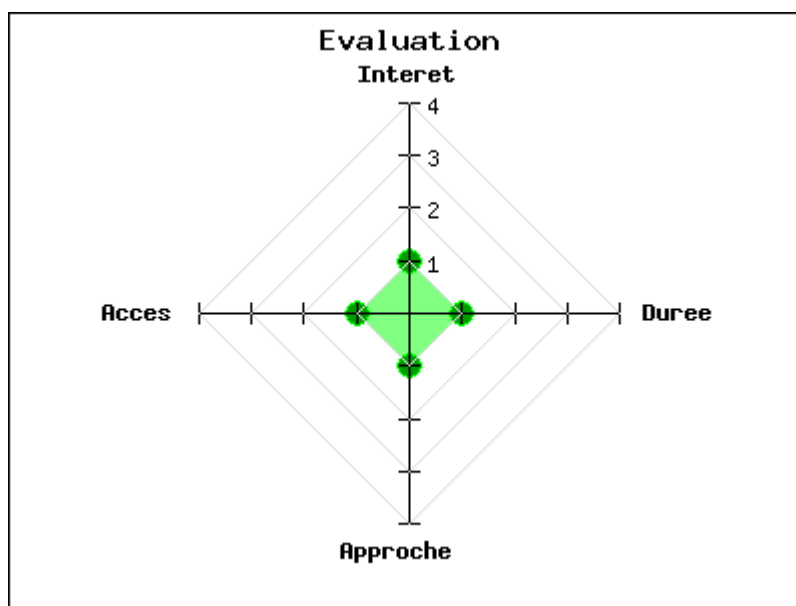
Mot clés : [croix](#)

Intérêt : 

Difficulté d'accès : 

Marche d'approche : 

Durée de la visite : 



La croix est située au lieu-dit du Breuil à l'intersection entre la rue du Gerbassou et le chemin du Puy du Breuil.

La croix repose sur un socle massif, probablement en granite.

publié le mercredi 5 juillet 2017

Photos

