

La bascule publique de Nouic

Situation : Nouic -87108

Coordonnées :



0.919615, 46.059531


lat/long WGS84

Systeme	Datum	notation	coordonnées X	coordonnées Y
Lambert 93	RGF93	D.d	539185	6553203
Lambert II+	NTF	D.d	490367	2118691
Lambert III	NTF	D.d	490311	3418732
UTM zone 31	WGS84	D.d	339085	5102765
Peuso-mercator	WGS84	D.d	102371	5789894
Latitude	WGS84	DMS	0°55'10.614"	46°3'34.312"
Longitude	WGS84	DMS	0°55'10.614"	46°3'34.312"


Type : Petit patrimoine

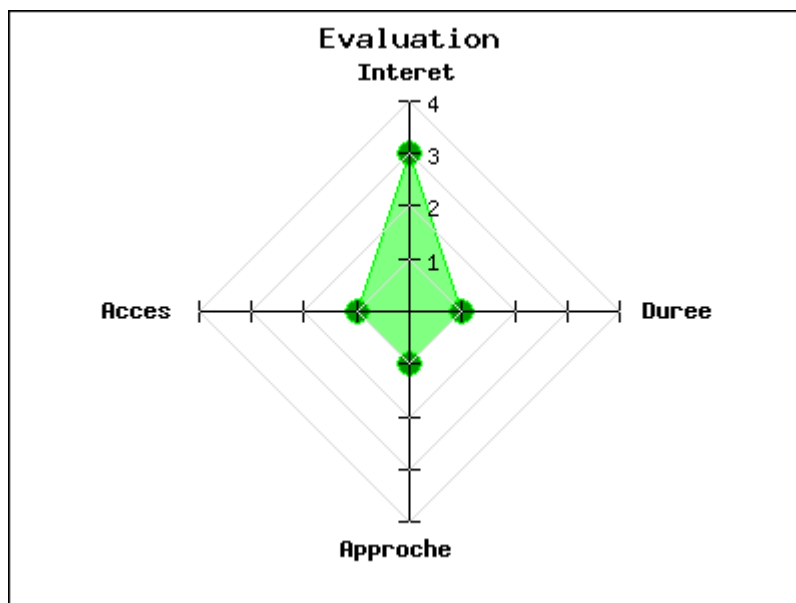
Mot clés : [bascule](#)

Intérêt : 

Difficulté d'accès : 

Marche d'approche : 

Durée de la visite : 



Cette bascule (ou poids public) est située sur la place du Docteur Justin Labuze dans le bourg de Nouic. Elle possède un plateau en bois avec contour métallique en état correct. Il est possible de voir son système de pesée (appareils de pesage Millier Duchesne, entreprise de Lyon) à l'intérieur du bâtiment qui lui est associé.

Cette bascule fonctionne encore aujourd'hui, des pesées pouvant être réalisées gratuitement (voir photo du courrier affiché sur la bascule, d'après la délibération d'un conseil municipal de Nouic en 2015).

Ce type d'ouvrage architectural, datant pour la plupart en France du début du XXème siècle, était

généralement installé au centre d'une ville, à proximité d'une gare, d'un bureau de poste ou d'un lieu de marché, et permettait de déterminer le poids de véhicules ou d'animaux (porcs ou vaches) pour ensuite les vendre à un prix en fonction de leur masse.

Voir en ligne : <http://pesage.biz/les-personnalites...>

publié le mercredi 6 mars 2019

Photos

